


COMUNE DI SUVERETO

**PIANO ATTUATIVO
PER LA REALIZZAZIONE
DELLA NUOVA CANTINA**



I MANDORLI di M. Pasquetti & C. Società Agricola snc
LOCALITA' BELVEDERE

DOTT. ARCH. FRANCESCO PAOLETTI
DOTT. ARCH PAOLO PAOLETTI

STUDIO TECNICO ASSOCIATO
GEOM. FABRIZIO PUCCINI - GEOM. LUCIANO BUCCIANI
(ciascuno per le proprie competenze)

COLLABORATORI
Monica Lotti
dott. Gianluca Bonacchi

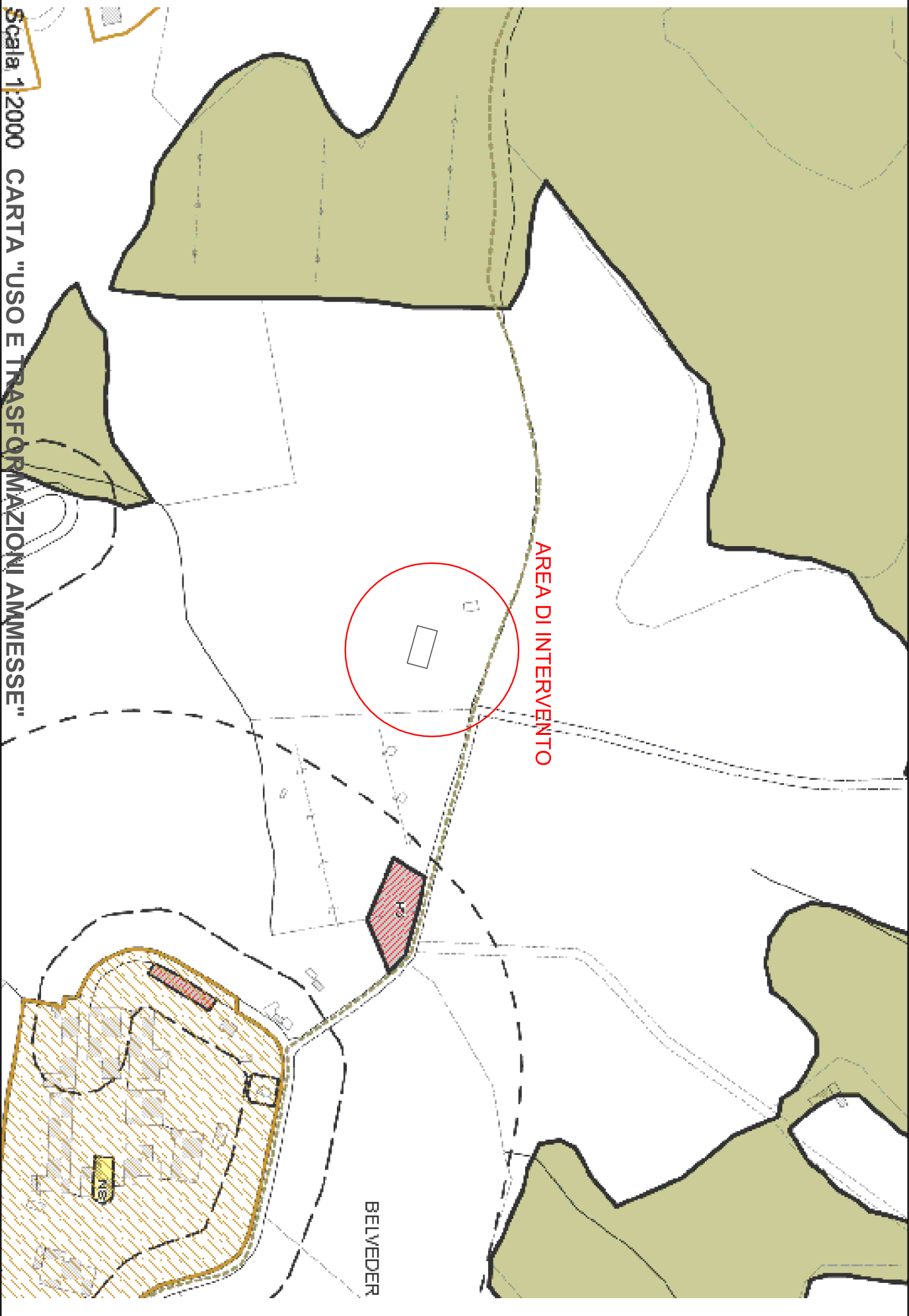
CARTOGRAFIA

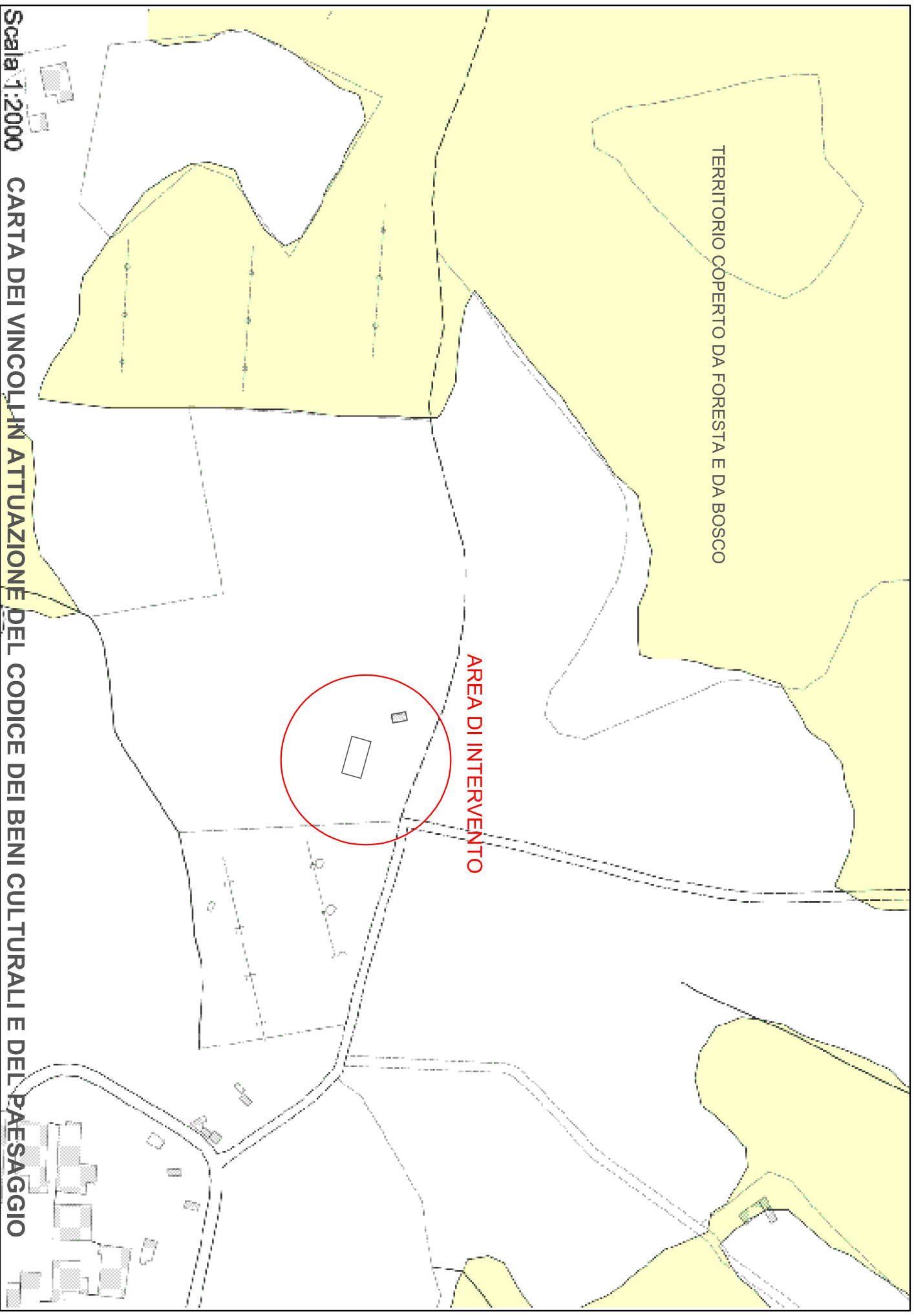
novembre 2013

CARTOGRAFIA

- Uso e Trasformazioni ammesse
- Vincoli in attuazione del codice dei beni culturali e del paesaggio
- Carta Tecnica Regionale
- Planimetria catastale
- Planimetria catastale - ortofoto
- Planimetria servizi esistenti
- Unità Paesaggio Rurale

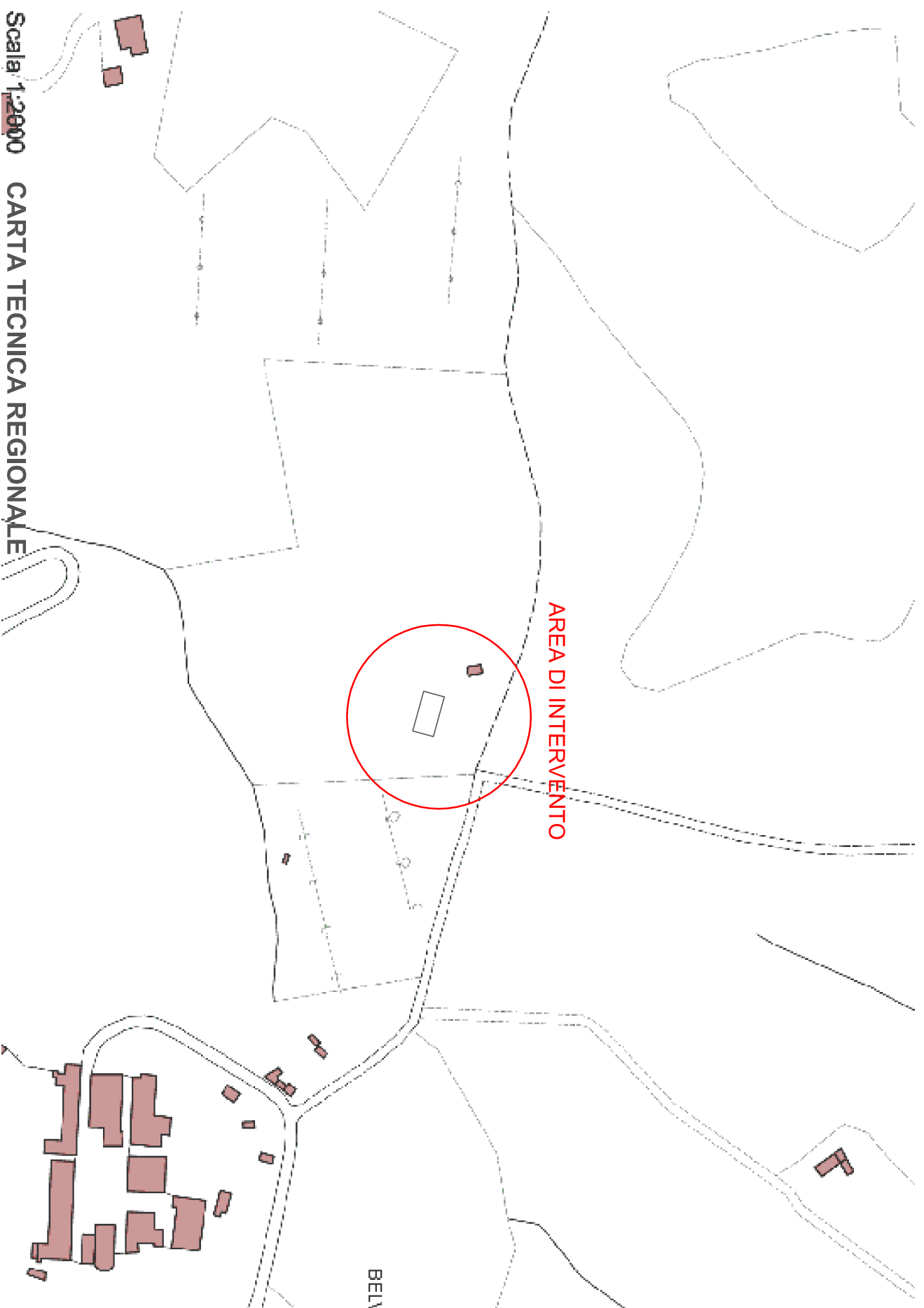
Scala 1:2000 CARTA "USO E TRASFORMAZIONI AMMESSE"



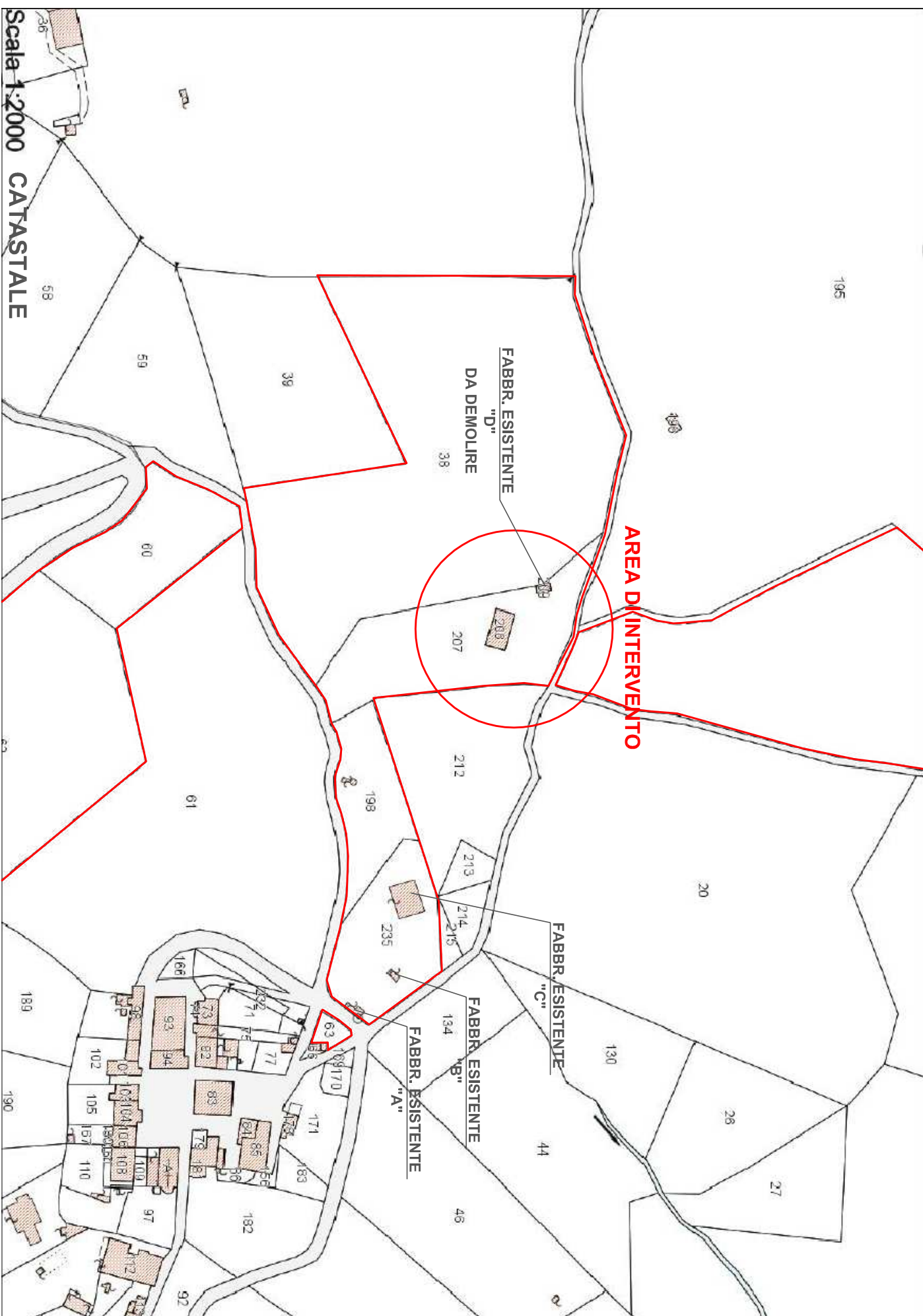


Scala 1:2000 CARTA DEI VINCOLI IN ATTUAZIONE DEL CODICE DEI BENI CULTURALI E DEL PAESAGGIO

Scala 1:2000 CARTA TECNICA REGIONALE



Scale 1:2000 CATASTALE





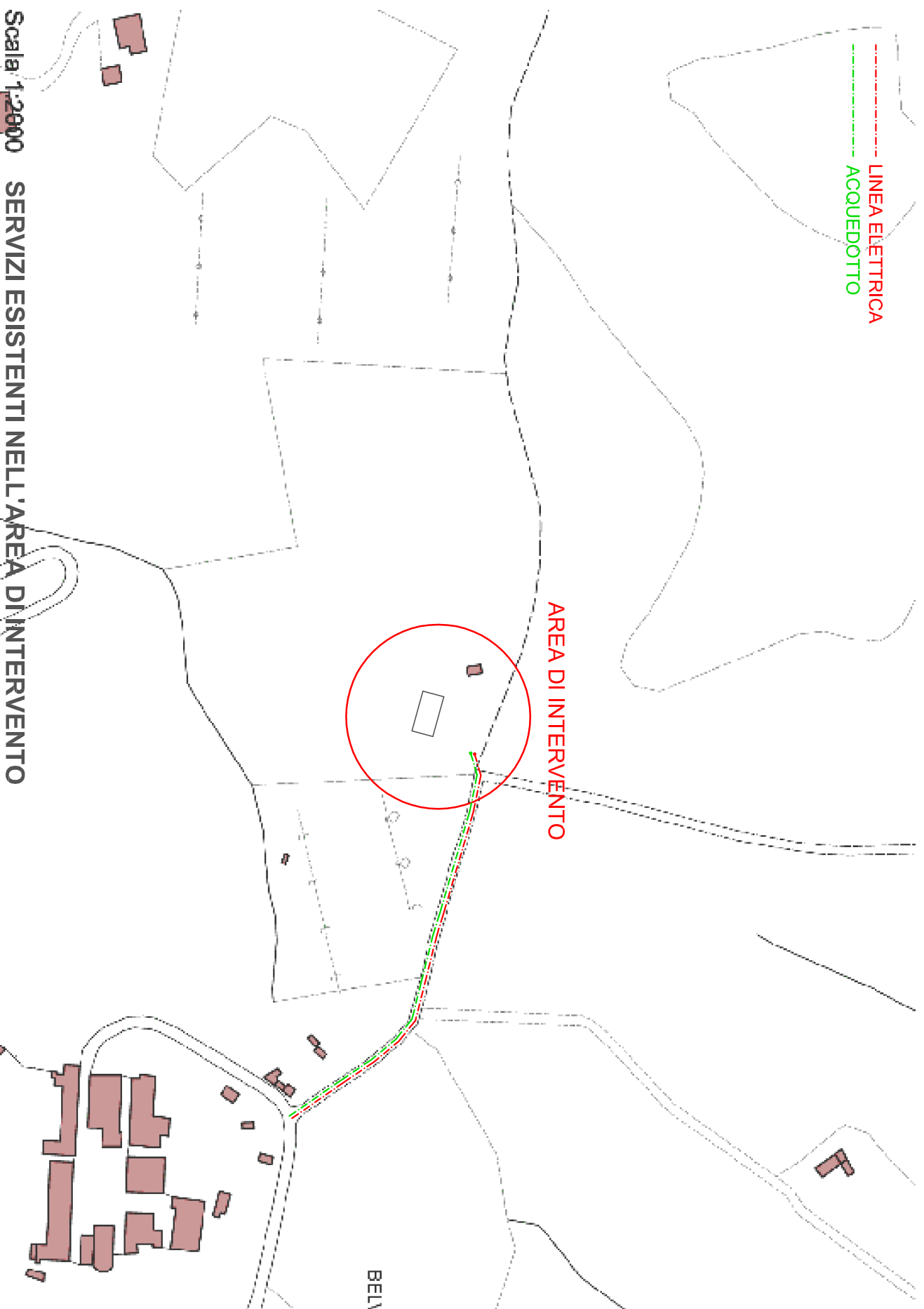
Scala 1:1000 ORTOFOTO

LINEA ELETTRICA
ACQUEDOTTO

AREA DI INTERVENTO






BELV

Scala 1:2000 SERVIZI ESISTENTI NELL'AREA DI INTERVENTO





LEGENDA





UNITA' DI PAESAGGIO RURALE

-  U.P.R. con rilevante funzione di protezione ambientale
-  U.P.R. con funzione prevalente agricolo - paesaggistica
-  U.P.R. con prevalente funzione agricolo - produttiva
-  U.P.R. con funzione prevalente agricolo - residuale
-  U.P.U. Unità di paesaggio urbano


AREE DI INTERESSE SCIENTIFICO

-  Zone per la conservazione degli habitat naturali
-  Zone archeologiche vincolate ex L. 1089/'39

AREE DI INTERESSE NATURALISTICO - AMBIENTALE

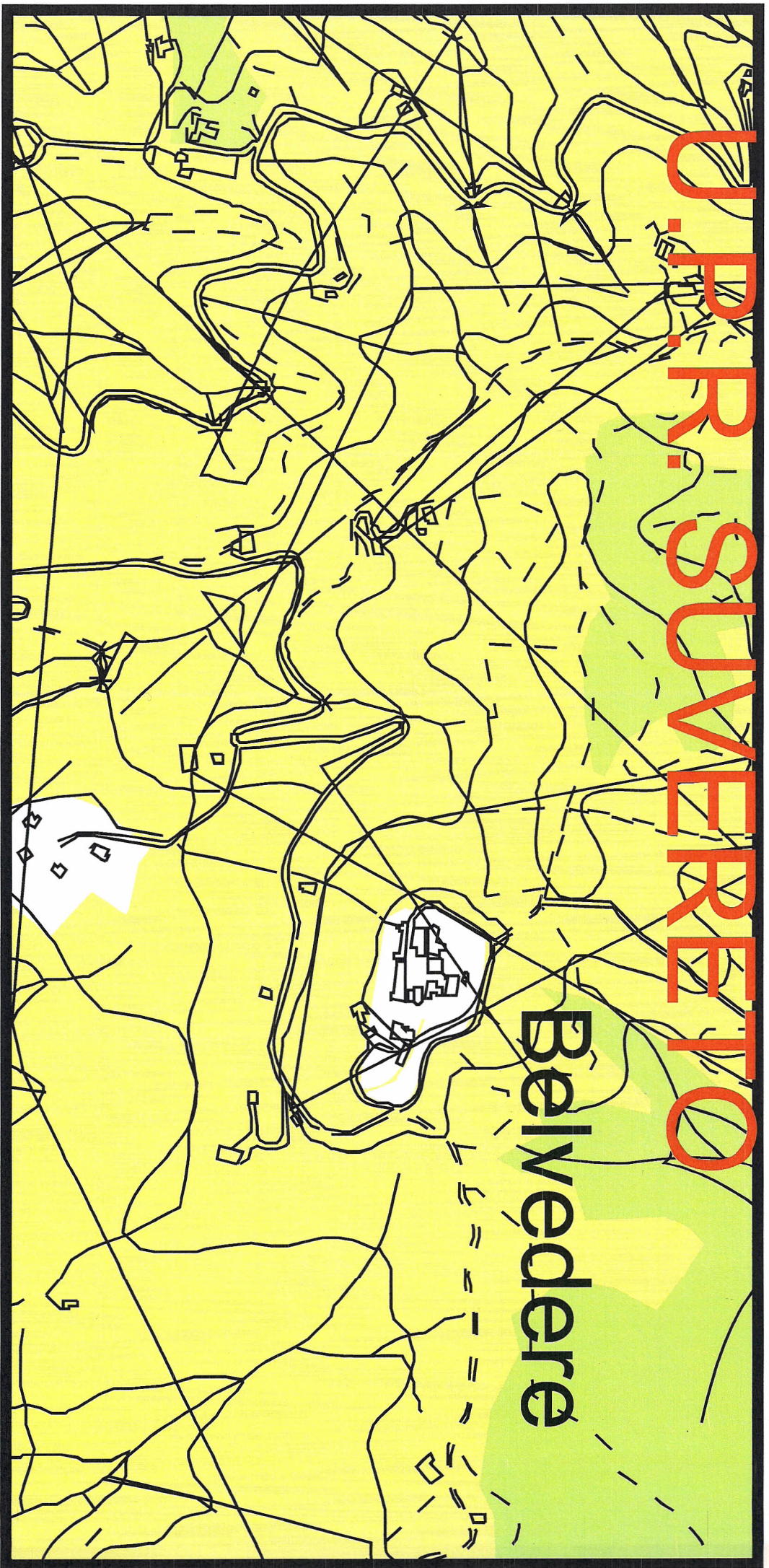
-  Ambito della fascia dunale Du.b
-  Ambito della fascia dunale Du.m
-  Ambito delle aree boscate
-  Ambito di protezione dei biotopi e valori naturali (Bi.b)

AREE DI INTERESSE PAESAGGISTICO

-  Area di interesse paesaggistico di tipo "A"






U.P.R. SUVERETO

Belvedere





LEGENDA





UNITA' DI PAESAGGIO RURALE

-  U.P.R. con rilevante funzione di protezione ambientale
-  U.P.R. con funzione prevalente agricolo - paesaggistica
-  U.P.R. con prevalente funzione agricolo - produttiva
-  U.P.R. con funzione prevalente agricolo - residuale
-  U.P.U. Unità di paesaggio urbano

AREE DI INTERESSE SCIENTIFICO

-  Zone per la conservazione degli habitat naturali
-  Zone archeologiche vincolate ex L. 1089/'39

AREE DI INTERESSE NATURALISTICO - AMBIENTALE

-  Ambito della fascia dunale Du.b
-  Ambito della fascia dunale Du.m
-  Ambito delle aree boscate
-  Ambito di protezione dei biotopi e valori naturali (Bi.b)

AREE DI INTERESSE PAESAGGISTICO

-  Area di interesse paesaggistico di tipo "A"